

**WINDENERGIE IN DER RAUMSCHAFT  
LANDKREIS RASTATT,  
STADTKREIS BADEN-BADEN  
UND ANGRENZENDE KOMMUNEN**

**STADT GAGGENAU**



**ÜBERSICHT POTENTIELLER  
WINDNUTZUNGSGEBIETE**

**POTENTIELLES WINDNUTZUNGSGEBIET**

-  mit vertiefter Betrachtung (Steckbrief)
-  ohne vertiefte Betrachtung

**EINSTUFUNG**


**Gebiete mit geringem Konfliktpotential**

-  windstärkere Gebiete (>5,75 m/s)
-  windschwächere Gebiete (<5,75 m/s)





**Gebiete mit mittlerem Konfliktpotential**

-  besonders windstarke Gebiete (>6,5 m/s)
-  windschwächere Gebiete (<6,5 m/s)

**Gebiete mit erhöhtem Konfliktpotential  
(derzeit keine Tabubereiche)**

-  Gebiete mit besonderer Bedeutung für den Arten- und/oder Landschaftsschutz oder fehlender Bündelungsmöglichkeit

**Kartengrundlagen**

-  Untersuchungsraum Raumschaft
-  Kreisgrenze
-  Gemeindegrenze
-  Wald

**KARTE 6**

